

via D786 et D32 1 h 35 min

1 h 35 min 107 km

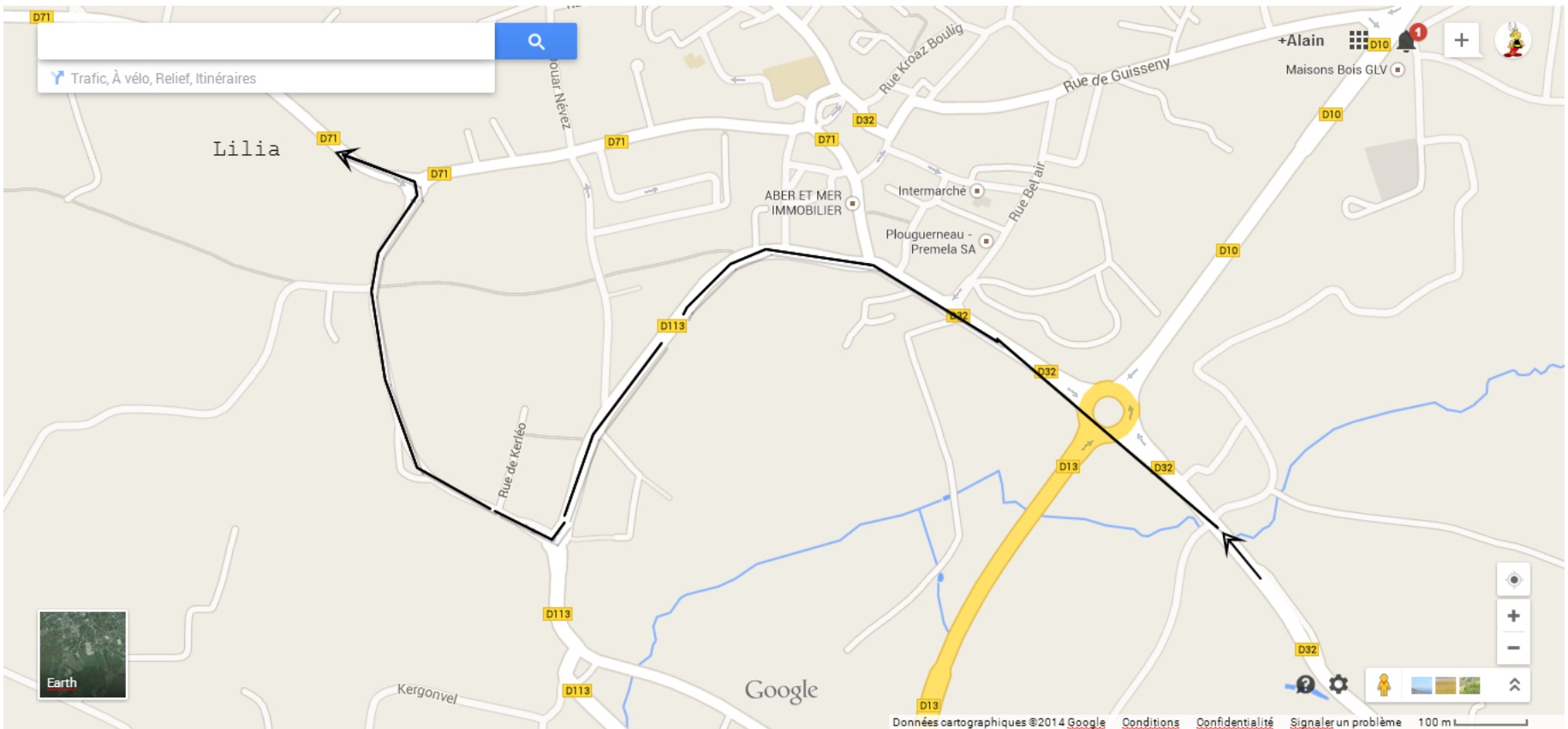
1 h 40 min 133 km

Earth

Google

Parc Naturel Régional d'Armorique

Données cartographiques ©2014 Google Conditions Confidentialité Signaler un problème 10 km

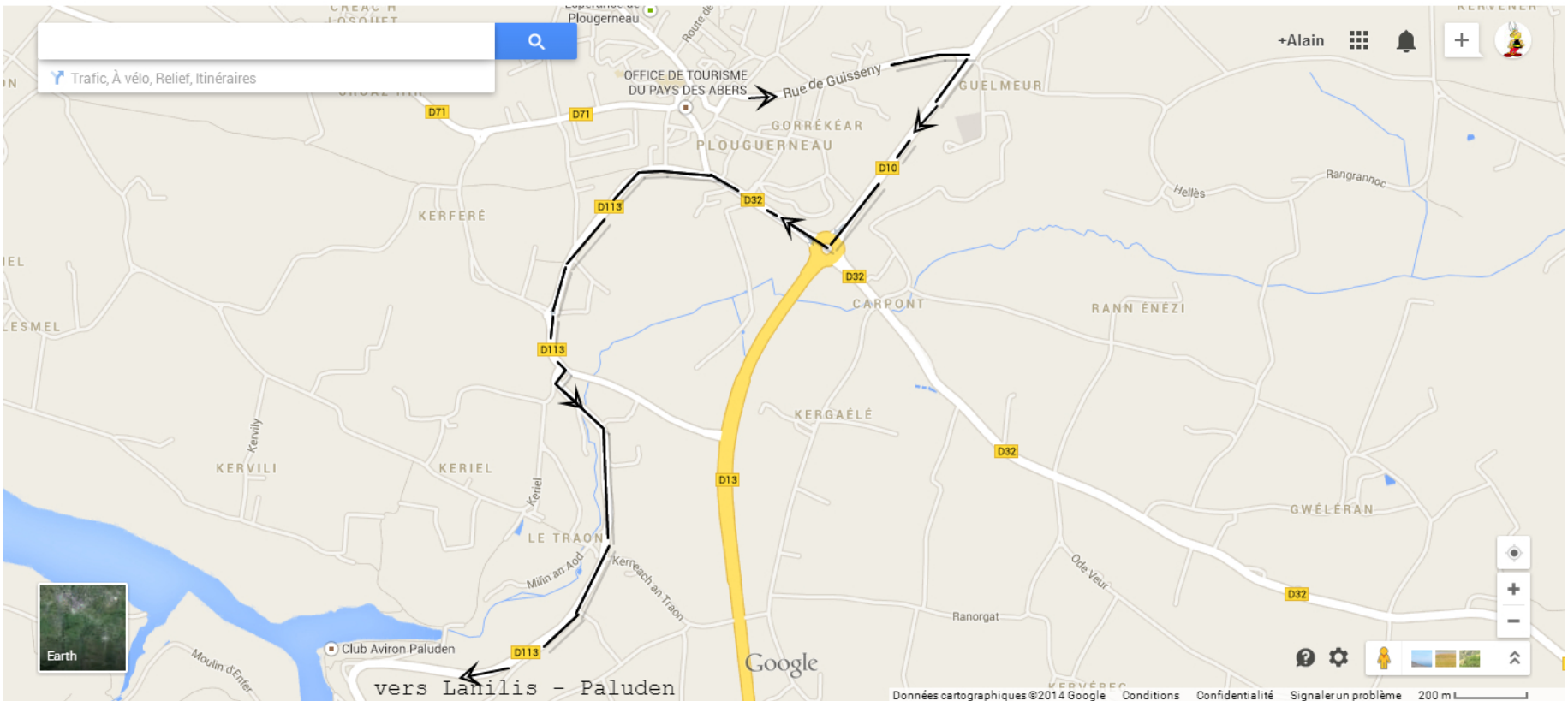


Les cookies assurent le bon fonctionnement de nos services. En utilisant ces derniers, vous acceptez l'utilisation des cookies. [En savoir plus](#) [OK](#)

Search bar:  [Trafic, À vélo, Relief, Itinéraires](#)

Map labels: +Mireille, Le Relac'h, Le Castel Ac'h, Crêperie La Route du Phare, Reun, Mechou Mesmeur, Route de Saint-Cava, Google, Données cartographiques ©2014 Google, Conditions, Confidentialité, Signaler un problème, 100 m

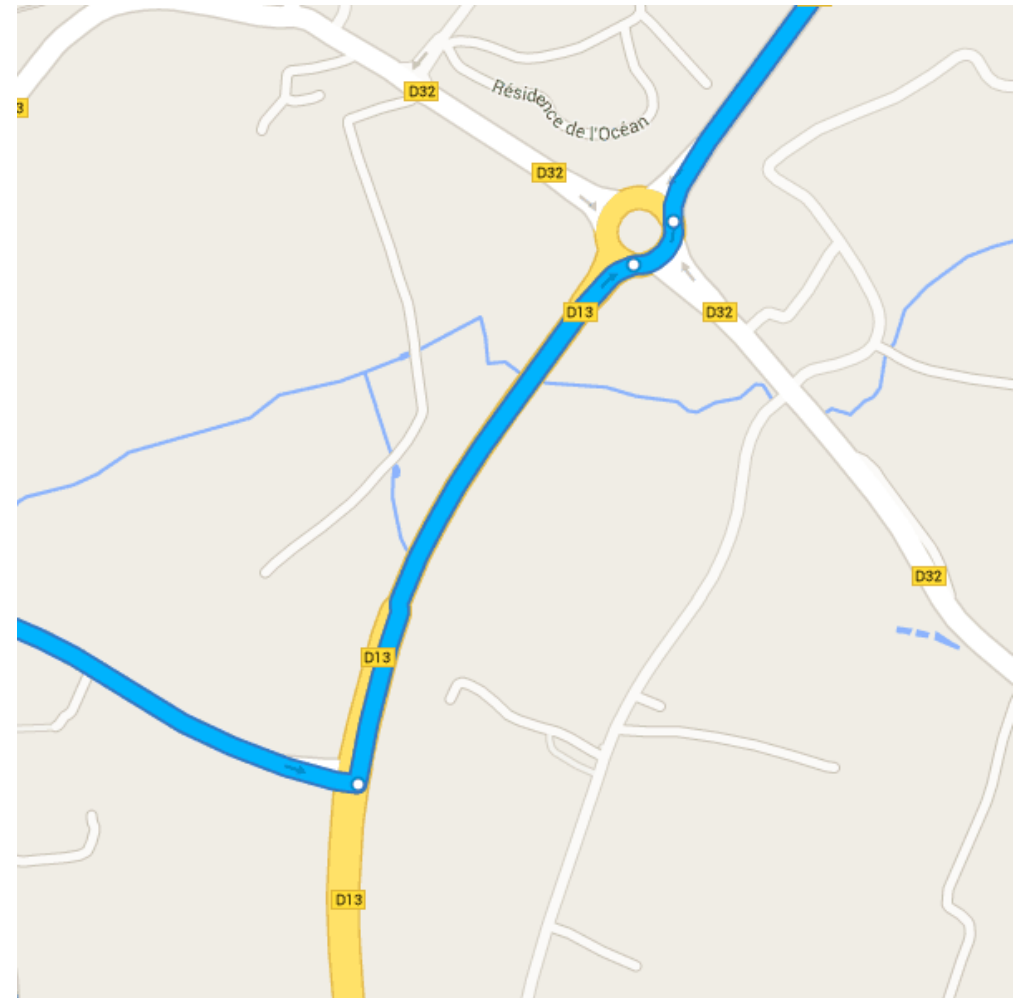
The screenshot shows a Google Maps interface with a route planned in Plouguerneau, France. The route is a closed loop starting from a central point, moving west along the D71, then south along the D113, east along the D32, and north along the D10. Key landmarks include 'Pkg x musée', 'Maison Bois LV', 'ABER ET MER IMMOBILIER', and 'Intermarché'. The map shows a network of roads with various labels like 'Rue Neckar', 'Rue de Kerfao', 'Rue de Guissery', and 'Rue de Treontgar'. The interface includes a search bar at the top left, navigation controls on the right, and a scale bar at the bottom right. The text 'Données cartographiques ©2014 Google' is visible at the bottom of the map area.











Continuer sur **D10**. Rouler en direction de **Ménez Ham à Kerlouan**

15,6 km/18 min



5. Au rond-point, prendre **D10**

8,6 km



6. Tourner à **droite** pour rester sur D10  
i Traverser le rond-point


---

 3,5 km
7. Tourner à **gauche**


---

 210 m
8. Tourner à la 1<sup>re</sup> à **droite**, vers Palud
 

---

 800 m
9. Continuer sur Palud
 

---

 450 m
10. Continuer tout droit sur Kerisquillien
 

---

 400 m
11. Continuer sur Kerlouarn
 

---

 130 m
12. Prendre à **droite** sur La Digue
 

---

 450 m
13. Tourner à **droite** vers Ménez Ham
 

---

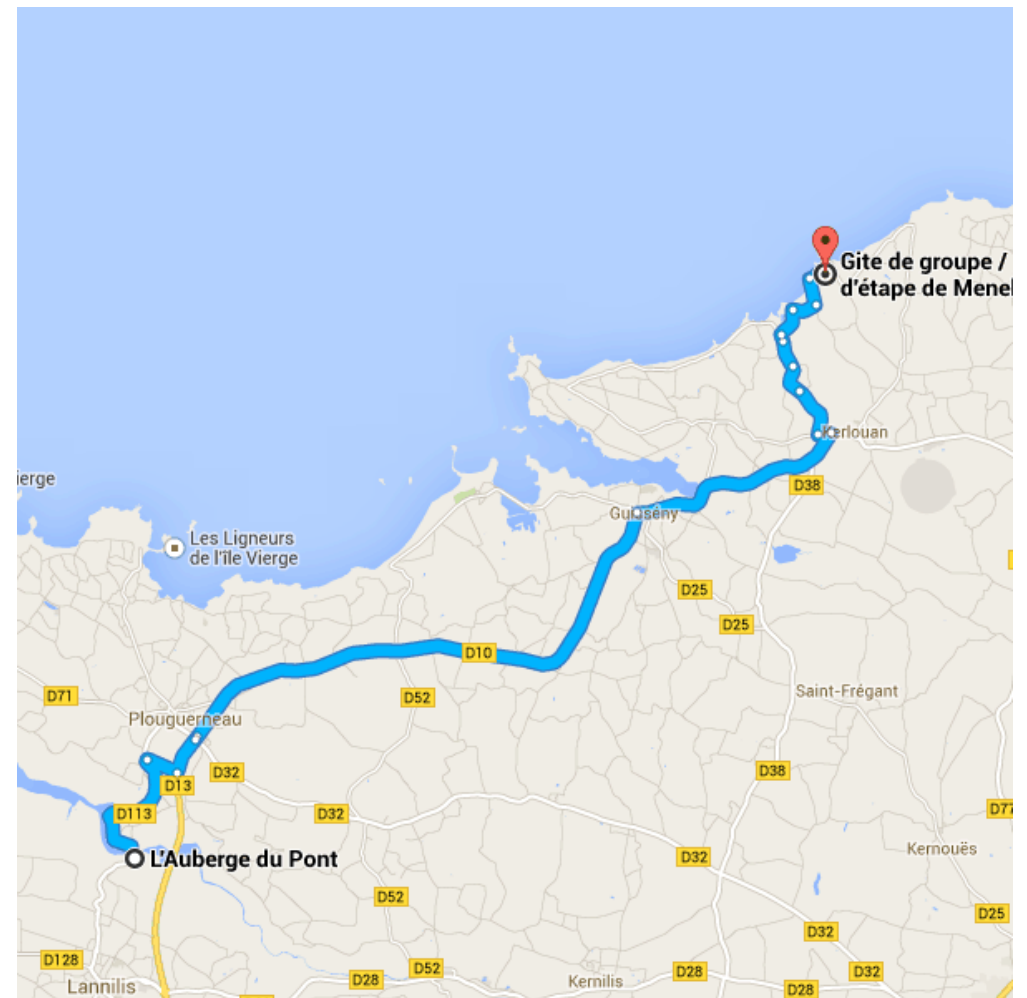
 400 m
14. Prendre à **gauche** sur Ménez Ham
 

---

 400 m
15. Tourner à **droite** pour rester sur Ménez Ham
 

---

 160 m



## 📍 Gite de groupe / Gite d'étape de Meneham

Meneham, 29890 Kerlouarn

Cet itinéraire est fourni à titre indicatif. Il est possible que vous deviez suivre un itinéraire différent de celui indiqué en raison de travaux, de bouchons, des conditions météorologiques, de déviations ou d'autres perturbations. Veuillez en tenir compte lors de la préparation de votre trajet. Veuillez en outre à respecter le code de la route et la signalisation sur votre trajet.

Données cartographiques ©2014 Google



